

Условные обозначения:

- проектируемая дорога
- проектируемый газон
- кромка проезжей части

Согласовано

Взам. инв. N

Подл. и дата

Инв. N подл.

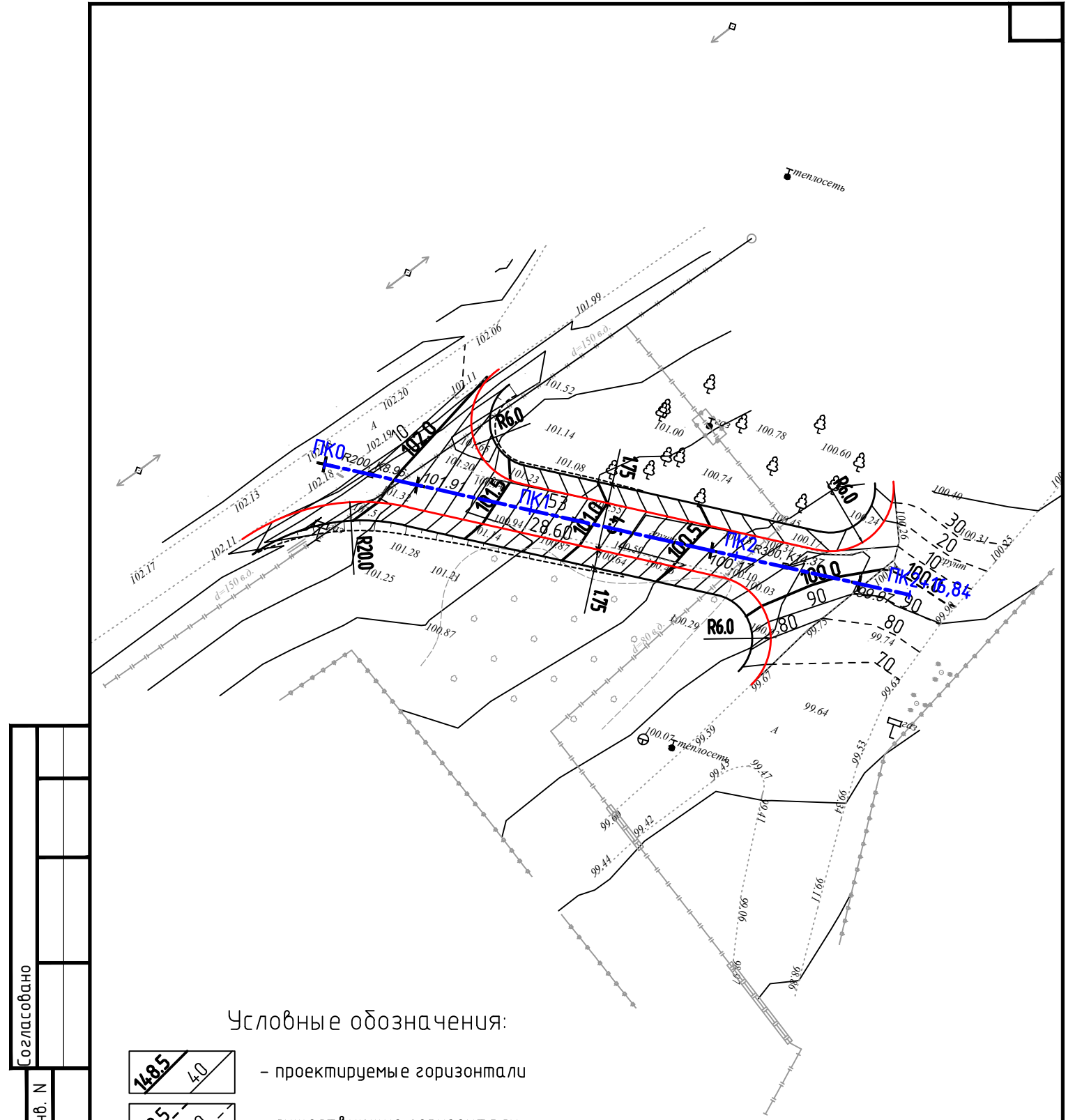
Изм.	Колуч.	Лист	N док.	Подп.	Дата
Разработал					09.21
Проверил					09.21
ГИП					09.21

Разработка проектных решений по устройству проезда для связи улицы Мамоново с улицей Сетунька


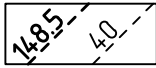

Автомобильная дорога

План М1:500

Стадия	Лист	Листов
П	1	1



Условные обозначения:

-  - проектируемые горизонталы
-  - существующие горизонталы
-  - кромка проезжей части

Согласовано	
Взам. инв. N	
Подл. и дата	
Инв. N подл.	

Изм.	Колуч.	Лист N док.	Подп.	Дата	Разработка проектных решений по устройству проезда для связи улицы Мамоново с улицей Сетунька	Стадия	Лист	Листов	
						Автомобильная дорога	П	1	1
План организации рельефа М1:500									

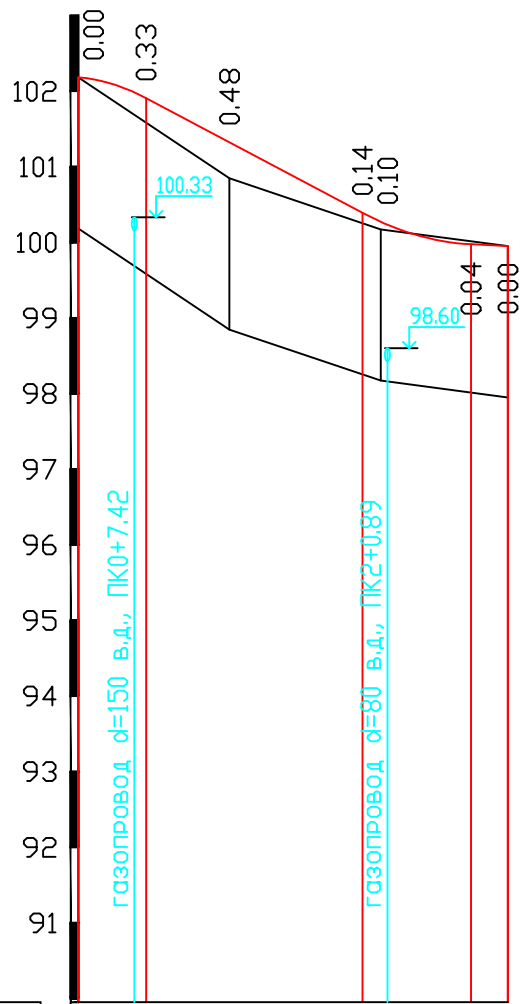
Согласовано

Взам. инв. N

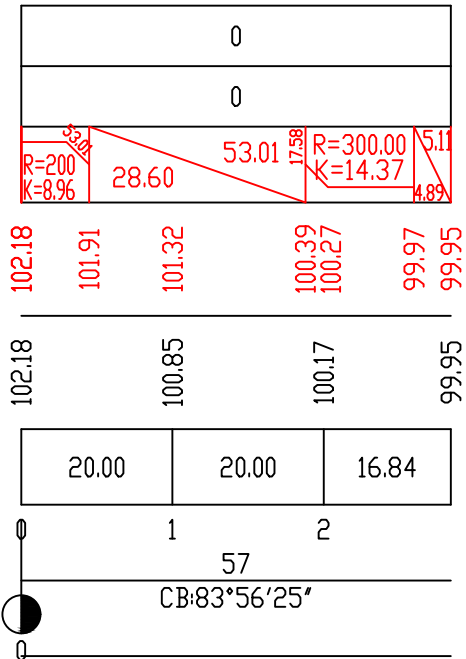
Подл. и дата

Инв. N подл.

М 1:1000 по горизонтали
 М 1:100 по вертикали
 М 1:100 грунты

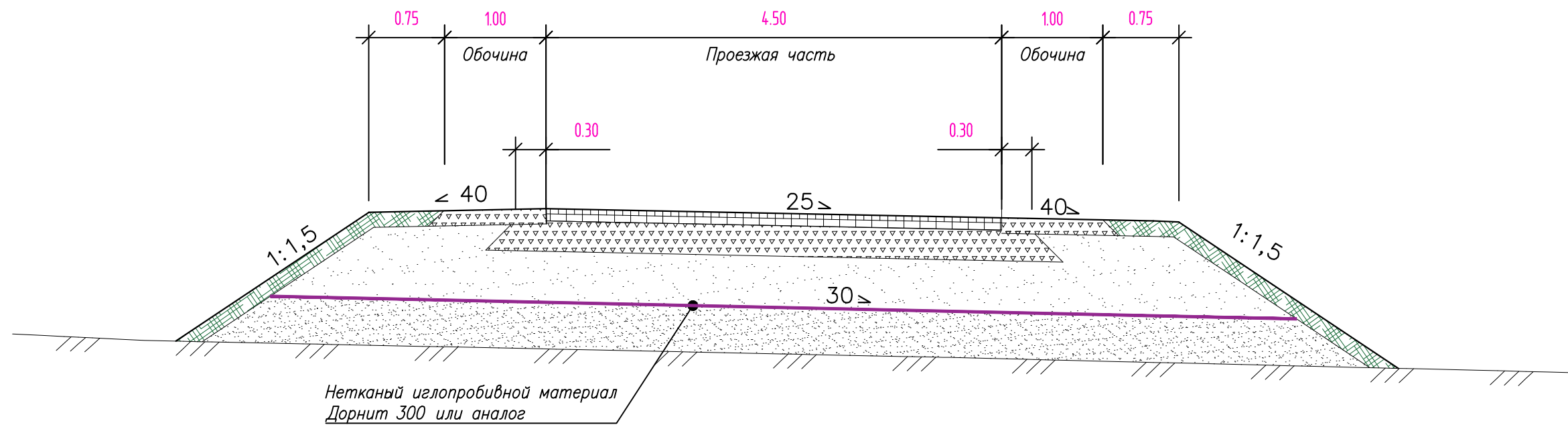


Тип местности по увлажнению	
Проектные данные	Тип поперечного профиля
	слева справа
Уклон, о/оо, вертикальная кривая, м	
Отметка оси дороги, м	
Фактические данные	Отметка рельефа, м
	Расстояние, м
Пикет, элементы плана, километры	



Изм.	Кол.уч.	Лист	N док.	Подп.	Дата
Разработал					09.21
Проверил					09.21
ГИП					09.21

Разработка проектных решений по устройству проезда для связи улицы Мамоново с улицей Сетунька			
Автомобильная дорога	Стадия	Лист	Листов
	П	1	1
Продольный профиль по оси проезжей части			



Примечание:

1. Все размеры даны в метрах
2. Конструкция дорожной одежды показана условно

Согласовано	
Взам. инв. N	
Подл. и дата	
Инв. N подл.	

						Разработка проектных решений по устройству проезда для связи улицы Мамонова с улицей Сетунька			
Изм.	Кол.уч.	Лист	N док.	Подп.	Дата	Автомобильная дорога	Стадия	Лист	Листов
							П	1	1
Разработал					09.21	Типовой поперечный профиль M1:50			
Проверил					09.21				
ГИП					09.21				